



**REGIONE  
PUGLIA**

DIPARTIMENTO MOBILITÀ, QUALITÀ URBANA, OPERE PUBBLICHE, ECOLOGIA E PAESAGGIO  
SEZIONE DIFESA DEL SUOLO E RISCHIO SISMICO  
SERVIZIO DIFESA DEL SUOLO

Regione Puglia  
Difesa del suolo e rischio sismico

AOO\_073/PROT  
18/07/2019 - 0003018  
Prot. Uscita - Registro Protocollo Generale

Trasmissione a mezzo PEC ai sensi  
dell'art. 47 del D. Lgs n. 82/2005

Autorità di Bacino Distrettuale  
dell'Appennino Meridionale  
Sede Puglia  
*segreteria@pec.adb.puglia.it*

e p.c. Comune di Francavilla Fontana (BR)  
*comune.francavillafontana@pec.it*

Provincia di Brindisi  
*provincia@pec.provincia.brindisi.it*

Regione Puglia  
Sezione Autorizzazioni Ambientali  
*servizio.ecologia@pec.rupar.puglia.it*

Sezione Ciclo Rifiuti e Bonifiche  
*serv.rifiutiebbonifica@pec.rupar.puglia.it*

Sezione Demanio e Patrimonio  
*serviziodemaniopatrimonio.bari@pec.rupar.puglia.it*

Sezione Gestione sostenibile e tutela delle risorse  
forestali e naturali  
*protocollo.sezionerisorsesostenibili@pec.rupar.puglia.it*

Sezione Infrastrutture per la mobilità  
*mobilita.regione@pec.rupar.puglia.it*

Sezione Lavori Pubblici  
*servizio.lavoripubblici@pec.rupar.puglia.it*

Sezione Protezione Civile  
*servizio.protezionecivile@pec.rupar.puglia.it*

Sezione Risorse Idriche  
*servizio.risorseidriche@pec.rupar.puglia.it*

Sezione Tutela e Valorizzazione del Paesaggio  
*servizio.assettoterritorio@pec.rupar.puglia.it*

Sezione Urbanistica  
*serviziourbanistica.regione@pec.rupar.puglia.it*

Assessore regionale Infrastrutture e Mobilità, Lavori  
Pubblici, Difesa del Suolo  
*giannini.giovanni@pec.consiglio.puglia.it*

Direttore del Dipartimento Mobilità, Qualità  
Urbana, Opere Pubbliche, Ecologia e Paesaggio  
*dipartimento.mobilitaqualurboppubbpaesaggio@pec.rupar.puglia.it*

**Oggetto: Conferenza Programmatica (ex art. 68 del D. Lgs. n. 152/06) preordinata all'espressione del parere sul progetto di variante al PAI relativamente al Comune di Francavilla Fontana, adottato con Decreto n. 59 del 23.01.2019 del Segretario Generale dell'Autorità di Bacino Distrettuale dell'Appennino Meridionale. Trasmissione determinazione.**

Con riferimento alla Conferenza Programmatica indicata in oggetto, si trasmette il provvedimento dirigenziale n. 214 del 18.07.2019, per i successivi adempimenti di competenza.

PO Pianificazione e programmazione  
di interventi di difesa del suolo  
ing. Monica Gai

il dirigente ad interim del Servizio  
dott. Giuseppe Pastore



**REGIONE  
PUGLIA**

**DIPARTIMENTO MOBILITÀ, QUALITÀ URBANA, OPERE PUBBLICHE, ECOLOGIA  
E PAESAGGIO**  
**SEZIONE DIFESA DEL SUOLO E RISCHIO SISMICO**  
**SERVIZIO DIFESA DEL SUOLO**

## ATTO DIRIGENZIALE

La presente determinazione, ai sensi del comma 3 art. 16 DPGR n. 161/2008, è pubblicata in data odierna all'Albo di questa Sezione dove resterà affissa per dieci giorni lavorativi consecutivi.

Bari, **18/07/2019**

Il Responsabile dell'Albo  
Sezione Difesa del Suolo e Rischio Sismico  
dott.ssa Francesca Teresa Stefanelli

**N. 214 del 18/07/2019**

del Registro delle Determinazioni

Codice CIFRA: 073/DIR/2019/00214

Codifica adempimenti L.R. 15/08 (trasparenza)	
Ufficio istruttore	<input type="checkbox"/> Sezione Difesa del Suolo e Rischio Sismico <input checked="" type="checkbox"/> Servizio Difesa del Suolo <input type="checkbox"/> Servizio Sismico
Tipo materia	<input type="checkbox"/> POR Puglia 2014-2020 <input checked="" type="checkbox"/> Altro
Privacy	<input type="checkbox"/> SI <input checked="" type="checkbox"/> NO
Pubblicazione integrale	<input checked="" type="checkbox"/> SI <input type="checkbox"/> NO

**OGGETTO: Parere della Conferenza Programmatica ex art. 68 del D. Lgs. n. 152/2006 sul progetto di variante al Piano di Assetto Idrogeologico del territorio del Comune di Francavilla Fontana (BR) adottato con Decreto n. 59 del 23.01.2019 del Segretario Generale dell'Autorità di Bacino Distrettuale dell'Appennino Meridionale.**

Il giorno 18.07.2019 nella sede del Servizio Difesa del Suolo della Sezione Difesa del Suolo e Rischio Sismico, sulla base dell'istruttoria espletata dal responsabile del procedimento, titolare della P.O. "Pianificazione e programmazione di interventi di difesa del suolo",

### IL DIRIGENTE AD INTERIM DEL SERVIZIO DIFESA DEL SUOLO

#### VISTI:

- la L.R. del 4 febbraio 1997, n. 7 e s.m.i.;
- la Deliberazione di Giunta Regionale n. 3261/98 con la quale sono state emanate Direttive per la separazione delle attività di direzione politica da quelle di gestione amministrativa;
- l'art. 18 del D. Lgs. n. 196/03 "Codice in materia di protezione dei dati personali" in merito ai principi applicabili ai trattamenti effettuati da soggetti pubblici;
- l'art. 68 del D. Lgs n.152/2006;
- le Linee guida 2 marzo 2011 del Garante per la protezione dei dati personali in materia di trattamento di dati personali contenuti anche in atti e documenti amministrativi, effettuato da soggetti pubblici per finalità di pubblicazione e diffusione sul web;
- la determinazione del Direttore dell'Area Organizzazione e Riforma dell'Amministrazione n. 17 del 4 agosto 2014;
- la determinazione del Dirigente del Servizio Difesa del Suolo e Rischio Sismico n. 204 del 23 settembre 2014, emanata ai sensi dell'art. 45 della L.R. n. 10/2007, in ordine alle funzioni dirigenziali e all'esercizio dei poteri di spesa e di acquisizione delle entrate, ivi compresi i poteri di impegno e liquidazione di cui agli artt. 78 e ss. della L.R. n. 28/2001;

- il Decreto del Presidente della Giunta Regionale n. 443 del 31 luglio 2015;
- la D.G.R. n. 2242 del 9 dicembre 2016;
- il D.P.G.R. 10 maggio 2016, n. 304 con cui è stato adottato l'atto Modifiche ed integrazioni al Decreto del Presidente della Giunta Regionale n. 443 del 31 luglio 2015 di adozione del modello organizzativo denominato "Modello Ambidestro per l'innovazione della macchina Amministrativa regionale – MAIA";

**PREMESSO che:**

- con Deliberazione n. 1171 del 01.07.2019 la Giunta della Regione Puglia ha indetto, ai sensi dell'art. 68 del D. Lgs. n. 152 del 2006, la Conferenza Programmatica preordinata all'espressione del parere sul progetto di variante al Piano di Assetto Idrogeologico per l'ambito territoriale del Comune di Francavilla Fontana, adottato con Decreto n. 59 del 23.01.2019 del Segretario Generale dell'Autorità di Bacino Distrettuale dell'Appennino Meridionale;
- la medesima DGR dispone che il dirigente del Servizio Difesa del Suolo, nella sua qualità di Autorità procedente, prenda atto con determinazione dirigenziale del parere della Conferenza Programmatica, costituito dal verbale della stessa, e lo trasmetta all'Autorità di Bacino Distrettuale dell'Appennino Meridionale per i successivi adempimenti di competenza;

**CONSIDERATO che:**

- con nota prot. n. 2745 del 03.07.2019 il Servizio Difesa del Suolo ha convocato la Conferenza Programmatica, nella data del 18.07.2019, indicando, inoltre l'indirizzo del sito web dove reperire la documentazione relativa al progetto di Piano agli Enti ed alle Amministrazioni invitate;
- nella seduta del 18.07.2019 la Conferenza Programmatica ha espresso il parere, ai sensi dell'art. 68 del D. Lgs. n. 152/2006, sul progetto di variante al Piano di Assetto Idrogeologico per l'ambito territoriale del Comune di Francavilla Fontana;
- i partecipanti alla seduta hanno sottoscritto ed approvato il verbale della stessa;
- ai sensi dall'art. 14 ter comma 7 della Legge 241/90 e s.m.i "si considera acquisito l'assenso senza condizioni delle amministrazioni il cui rappresentante non abbia partecipato alle riunioni ovvero, pur partecipandovi, non abbia espresso ai sensi del comma 3 la propria posizione, ovvero abbia espresso un dissenso non motivato o riferito a questioni che non costituiscono oggetto della conferenza";
- è necessario, come previsto dalla Deliberazione della Giunta Regionale n. 1171 del 01.07.2019, prendere atto del parere della Conferenza Programmatica e trasmetterlo all'Autorità competente perché ne tenga conto in sede di adozione del Piano di Assetto Idrogeologico del territorio comunale di Francavilla Fontana;

**VERIFICA AI SENSI DEL D. LGS. N. 196/03**

**Garanzie alla riservatezza**

La pubblicazione dell'atto sull'albo, salve le garanzie previste dalla legge 241/90 in tema di accesso ai documenti amministrativi, avviene nel rispetto della tutela alla riservatezza dei cittadini, secondo quanto disposto dal D. Lgs. 196/03 in materia di protezione dei dati personali, nonché dal vigente regolamento regionale n. 5/2006 per il trattamento dei dati sensibili e giudiziari.

Ai fini della pubblicità legale, l'atto destinato alla pubblicazione è redatto in modo da evitare la diffusione di dati personali identificativi non necessari ovvero il riferimento a dati sensibili.

**COPERTURA FINANZIARIA AI SENSI DELLA L.R. N. 28/2001 e ss. mm. ii.**

La presente determinazione non comporta implicazioni di natura finanziaria sia di entrata che di spesa e dalla stessa non deriva alcun onere a carico del Bilancio Regionale.

**DETERMINA**


- di prendere atto del parere favorevole espresso dalla Conferenza Programmatica, ai sensi dell'art. 68 del D. Lgs. n. 152/2006, sul progetto di variante al Piano di Assetto Idrogeologico del territorio comunale di Francavilla Fontana adottato con Decreto n. 59 del 23.01.2019 del Segretario Generale dell'Autorità di Bacino Distrettuale dell'Appennino Meridionale;

- di dare atto che il predetto parere della Conferenza Programmatica è riportato nel verbale della seduta del 18.07.2019, che viene allegato alla presente determinazione per costituirne parte integrante e sostanziale;
- di trasmettere copia conforme del presente atto all'Autorità di Bacino Distrettuale dell'Appennino Meridionale – sede di Puglia per i successivi adempimenti di competenza;
- di trasmettere copia del presente atto agli Enti e alle Amministrazioni invitate alla Conferenza Programmatica.

Il presente provvedimento:

- a) sarà trasmesso in copia conforme all'originale al Segretariato Generale della Giunta Regionale;
- b) adottato in unico originale, composto da n. 3 facciate, oltre all'allegato, composto da n. 4 facciate, per un totale di n. 7 facciate, è depositato agli atti della Sezione Difesa del Suolo e Rischio Sismico;
- c) è immediatamente esecutivo.


il dirigente *ad interim* del Servizio  
dott. Giuseppe Rastore



Si attesta che il procedimento istruttorio è stato espletato dalla sottoscritta nel rispetto delle norme vigenti e che il presente provvedimento è conforme alle risultanze dello stesso.

La sottoscritta attesta, altresì, che il presente documento è stato sottoposto a verifica per la tutela dei dati personali secondo la vigente normativa.


P.O. Pianificazione e programmazione  
di interventi di difesa del suolo  
ing. Monica Gai



Il presente provvedimento, al fine di assolvere esigenze di trasparenza, viene contestualmente pubblicizzato nella sezione "trasparenza" del sito internet istituzionale, banca dati del Sistema Puglia

il responsabile del Servizio  
dott.ssa Francesca Teresa Stefanelli

Francesca Teresa Stefanelli





**VERBALE DELLA SEDUTA DEL 18.07.2019**

**Conferenza Programmatica – ex art. 68 del D. Lgs. n. 152/2006 – preordinata all’espressione del parere sul progetto di variante al PAI di Francavilla Fontana (BR), adottato con Decreto n. 59 del 23.01.2019 del Segretario Generale dell’Autorità di Bacino Distrettuale dell’Appennino Meridionale.**

Il 18 luglio 2019, alle ore 09:00, presso la sede della Sezione Difesa del Suolo e Rischio Sismico, ha inizio la Conferenza Programmatica relativa al progetto di variante del Piano di Assetto Idrogeologico (PAI) del territorio comunale di Francavilla Fontana.

Sono presenti:

- ing. Vito Gigante, referente dell’area Puglia sud dell’Autorità di Bacino Distrettuale per il procedimento del progetto di variante al PAI in argomento-assetto idraulico;
- ing. Rossella Tedeschi, funzionario dell’ufficio urbanistica edilizia del Comune di Francavilla Fontana;
- dott. Giuseppe Pastore, dirigente *ad interim* del Servizio Difesa del Suolo della Regione;
- ing. Monica Gai, funzionario della Sezione Difesa del Suolo e Rischio Sismico della Regione.

Il dott. Giuseppe Pastore in qualità di responsabile del servizio Difesa del Suolo della Regione Puglia, come previsto dalla Deliberazione di Giunta Regionale n. 1171 del 01.07.2019 assume la presidenza al fine di coordinare i lavori e provvedere agli adempimenti relativi al procedimento della presente Conferenza.

Il presidente rileva l'assenza dei rappresentanti della Provincia e delle sezioni Regionali regolarmente convocate con nota prot. n. 2745 del 03.07.2019.

Il presidente introduce la riunione ricordando ai presenti la finalità della Conferenza Programmatica ovvero quella, individuata dall’art. 68 del D. Lgs. n. 152/2006, di esprimere un parere sul progetto di Piano, con particolare riferimento alla integrazione su scala provinciale e comunale dei suoi contenuti, prevedendo le necessarie prescrizioni idrogeologiche ed urbanistiche.

Ricorda altresì che il progetto di variante al PAI del territorio comunale di Francavilla Fontana su cui la Conferenza deve esprimersi è stato adottato con Decreto n. 59 del 23.01.2019 del Segretario Generale dell’Autorità di Bacino Distrettuale dell’Appennino Meridionale, e che non sono state presentate osservazioni.

Con nota prot. n. 8981 del 11.07.2019, la Sezione Risorse Idriche ha comunicato che il Comune di Francavilla Fontana, è interessato per quanto concerne il PTA dalla vincolistica “Aree interessate da contaminazione salina” e “Aree a tutela quali-quantitativa” punto di convergenza tra l’Acquifero Carsico delle Murge e l’Acquifero del Salento. La nota viene allegata al presente resoconto.

L’ing. Gigante espone i punti salienti dell’attività svolta e dell’istruttoria tecnica condotta al fine di addivenire all’approvazione del progetto di variante al PAI; in particolare illustra le caratteristiche idrauliche relativamente ad un settore del territorio comunale di Francavilla Fontana in località Casino Fumagalli.

Il rappresentante del Comune dichiara che l’amministrazione comunale aveva già espresso parere favorevole al progetto di modifica al PAI nella riunione tenutasi il 20 giugno 2018 presso la sede dell’Autorità di Bacino.

Il presidente prende atto di quanto sopra; rileva inoltre che, ai sensi dell’art. 14 ter comma 7 della Legge 241/90 e s.m.i, si considera acquisito l’assenso senza condizioni delle amministrazioni il cui rappresentante non abbia partecipato alle riunioni.



Pertanto i presenti esprimono parere favorevole al progetto di variante al PAI in questione.

Ciò premesso e considerato, non ravvisando la presenza di ulteriori elementi su cui discutere, il presidente alle ore 09:45, dichiara la seduta conclusa e ricorda che il verbale di quest'ultima costituisce il parere della Conferenza Programmatica sul progetto di variante al PAI adottato; ricorda altresì che del medesimo parere verrà preso atto con determinazione dirigenziale del Servizio Difesa del Suolo, che verrà trasmessa all'Autorità competente per gli adempimenti conseguenti.

Il segretario verbalizzante

ing. Monica Gal

Il presidente

dott. Giuseppe Pastore

ing. Vito Gigante

ing. Rossella Tedeschi



Regione Puglia  
Sezione Risorse Idriche

**AOO\_075/PROT  
11/07/2019 - 0008981**  
Prot.: Uscita - Registro: Protocollo Generale

Servizio Difesa del Suolo  
[serviziodifesa suolo.regione@pec.rupar.puglia.it](mailto:serviziodifesa suolo.regione@pec.rupar.puglia.it)

**Comune di Francavilla Fontana (BR)**  
[comune.francavillafontana@pec.it](mailto:comune.francavillafontana@pec.it)

**OGGETTO: Conferenza Programmatica (ex art. 68 del D.Lgs. 152/2006) preordinata all'espressione del parere sul progetto di variante al PAI relativamente al Comune di Francavilla fontana (BR).**

Con riferimento alla richiesta di pari oggetto pervenuta ed acquisita al protocollo della Sezione scrivente al n. 8786 del 09/07/2019, si premette che il Comune in parola, è interessato, per quanto concerne il Piano di Tutela delle Acque dalla seguente vincolistica cogente approvata:

**- AREE INTERESSATE DA CONTAMINAZIONE SALINA – (Misura M.2.10 All.14 PTA)**

Il territorio Comunale di cui trattasi è interessato dal fenomeno di contaminazione salina per la porzione di territorio in continuità con i confini amministrativi di Grottaglie, Villa Castelli, Oria, e di San Marzano di San Giuseppe ovvero riguardo ai F.M. nn. 121, 122, (137-139), (155-160), (166-171), (175-178), (185-188), 194, 195, 197, 201, 202 **estremi inclusi**.

In dette aree devono essere osservati obbligatoriamente i dettami di seguito riportati:

1. è sospeso il rilascio di nuove concessioni per il prelievo di acque dolci di falda da utilizzare a fini irrigui o industriali;
2. è consentito il prelievo di acque marine di invasione continentale per usi produttivi, (itticoltura, mitilicoltura) per impianti di scambio termico o dissalazione a condizione che:
  - le opere di captazione siano realizzate in maniera tale da assicurare il perfetto isolamento del perforo nel tratto di acquifero interessato dalla circolazione di acque dolci e di transizione;
  - venga indicato preventivamente il recapito finale delle acque usate nel rispetto della normativa vigente;
3. in sede di rinnovo della concessione, devono essere sottoposte a verifica le quote di attestazione dei pozzi al di sotto del livello mare, con l'avvertenza che le stesse non risultino superiori a 20 volte il valore del carico piezometrico in quota assoluta (riferita al l.m.m.);
4. in sede di rilascio o di rinnovo della concessione, nel determinare la portata massima emungibile occorre considerare che la stessa non determini una depressione dinamica del carico piezometrico assoluto superiore al 30% del valore dello stesso carico e comunque tale che le acque estratte abbiano caratteristiche qualitative compatibili con le caratteristiche dei terreni e delle colture da irrigare.

**- AREE A TUTELA QUALI-QUANTITATIVA – (Misura M.2.12 All.14 PTA)**

Il territorio Comunale di Francavilla Fontana si configura come il punto di convergenza tra l'Acquifero delle Murge e l'Acquifero del Salento. Nello specifico il territorio interessato dal detto vincolo è suddiviso come di seguito riportato e per lo stesso sono cogenti le successive, esplicitate misure:

**1- ACQUIFERO CARSICO DELLE MURGE** di cui ai F.M. nn. 7, 9, (23-27), 29, (41-50), 52, (74-78), 99, 101, 102 **estremi inclusi**, individuato nella zona nord dell'agro comunale in continuità con i confini amministrativi di Villa Castelli. Il Piano di Tutela delle Acque prevede con la disciplina stabilita dall'art. 23 delle NTA (PTA) e riportate nell'allegato C6 dello stesso Piano, che in dette



aree, per limitare la progressione del fenomeno di contaminazione salina dell'acquifero e preservare gli equilibri della risorsa sotterranea in sede di rilascio di nuove autorizzazioni, alla ricerca ed all'estrazione, devono essere verificate da parte dell'autorità competente le quote di attestazione dei pozzi al di sotto del livello mare, con il vincolo che le stesse non risultino, PER L'ACQUIFERO CARSICO DELLE MURGE, superiori a 25 volte il valore del carico piezometrico espresso in quota assoluta (riferita al l.m.m.).

A tali vincoli si potrà derogare nelle aree in cui la circolazione idrica si esplica in condizioni confinate al di sotto del livello mare. Di tale circostanza dovrà essere data evidenza nella relazione idrogeologica a corredo della richiesta di autorizzazione.

Le depressioni dinamiche del carico piezometrico assoluto dovranno risultare per l'acquifero carsico delle Murge, superiore al 60% del valore dello stesso carico. Le caratteristiche qualitative delle acque devono risultare compatibili con la struttura e tessitura dei terreni nonché delle colture da irrigare; in particolare i valori del contenuto salino (Residuo fisso a 180°C) e la concentrazione dello ione cloro (espresso in mg/l di Cl-) delle acque emunte, devono risultare inferiori a 1 g/l per l'acquifero carsico delle Murge (art.53 delle NTA del Vigente PTA).

**2- ACQUIFERO CARSICO DEL SALENTO** di cui ai F.M. nn. 123, 140, 141, 161, 172, 173, (179-184), 189-193, 196, 198, 200, (203,-207), 209, 210, 212 estremi inclusi, individuato nella zona sud dell'agro comunale in continuità con i confini amministrativi di Oria, Manduria, Sava e San Marzano di S. Giuseppe. I territori ricadenti in detta categoria di vincolo sono disciplinati dall'art. 23 delle NTA (PTA) e riportati nell'allegato C6 del PTA. Nelle aree in questione, per limitare la progressione del fenomeno di contaminazione salina dell'acquifero e preservare gli equilibri della risorsa sotterranea in sede di rilascio di nuove autorizzazioni, alla ricerca ed all'estrazione, devono essere verificate da parte dell'autorità competente le quote di attestazione dei pozzi al di sotto del livello mare, con il vincolo che le stesse non risultino, PER L'ACQUIFERO DEL SALENTO, superiori a 20 volte il valore del carico piezometrico espresso in quota assoluta (riferita al l.m.m.). A tali vincoli si potrà derogare nelle aree in cui la circolazione idrica si esplica in condizioni confinate al di sotto del livello mare. Di tale circostanza dovrà essere data evidenza nella relazione idrogeologica a corredo della richiesta di autorizzazione. Le depressioni dinamiche del carico piezometrico assoluto dovranno risultare per l'acquifero carsico del Salento, superiore al 30% del valore dello stesso carico. Le caratteristiche qualitative delle acque devono risultare compatibili con la struttura e tessitura dei terreni nonché delle colture da irrigare; in particolare i valori del contenuto salino (Residuo fisso a 180°C) e la concentrazione dello ione cloro (espresso in mg/l di Cl-) delle acque emunte, devono risultare inferiori a 500 mg/l per l'acquifero carsico del Salento (art.53 delle NTA del Vigente PTA).

**Dati relativi all'approvvigionamento delle acque potabili e trattamento dei reflui:**

Il Comune di Francavilla Fontana (BR) afferisce all'omonimo agglomerato urbano, contraddistinto dal codice 1607400801 e dotato di impianto di depurazione delle acque reflue, con una potenzialità attuale di 49.142 A.E. (come da Determinazione Dirigenziale AIP n. 94 del 27.04.2018 recante le Potenzialità di progetto degli ID gestiti da AQP), ed un carico generato stimato attuale pari a 49.142 A.E.

Il Responsabile del Procedimento  
Arch. Dario De Marco

Il Responsabile della P.O.  
"Gestione e Tutela delle Risorse Idriche"  
Michele Colucci

Il Dirigente della Sezione  
Ing. Andrea Zotti